



REPUBLIKA HRVATSKA
Sisačko-moslavačka županija
Općina Majur
Jedinstveni upravni odjel

KLASA: 350-03/24-37/1
URBROJ: 2176-14-04-26-52
Majur, 08.05.2026.

IZVJEŠĆE O JAVNOJ RASPRAVI (1. ponovnoj javnoj raspravi)

sastavljeno dana 08.05.2026. u postupku izrade izmjene i dopune Prostornog plana uređenja Općine Majur.

Javna rasprava (1. ponovna) o prijedlogu izmjene i dopune Prostornog plana uređenja Općine Majur, u daljnjem tekstu: izmjena i dopuna Plana, provedena je temeljem akta:

- Objava 1. ponovne javne rasprave o Prijedlogu izmjene i dopune Prostornog plana uređenja Općine Majur, KLASA: 350-03/24-37/1, URBROJ: 2176-14-04-26-44 od 15.04.2026.

Javna rasprava trajala je u periodu od 23.04.2026. do 30.04.2026.

Javni uvid proveden je s početkom: 23.04.2026., te završetkom 30.04.2026. na lokaciji: Općina Majur, Majur, Kolodvorska 5, od 8:00 do 14:00 sati.

Javno izlaganje provedeno je dana 23.04.2026. na lokaciji: Općina Majur, Majur, Kolodvorska 5, 12,00 sati.

Prijedlog izmjene i dopune Plana je objavljen na web stranici Nositelja izrade: <https://opcina-majur.hr/>

Prijedlozi i primjedbe na prijedlog izmjena i dopuna Plana mogli su se za vrijeme trajanja javne rasprave:

- upisati u Knjigu primjedbi, koja se nalazi uz izloženi prijedlog izmjene i dopune Plana
- uputiti u pisanom obliku zaključno s danom 30.04.2026. na adresu:
Sisačko-moslavačka županija, Općina Majur, Jedinstveni upravni odjel
Majur, Kolodvorska 5
HR-44430 Majur
- uputiti putem e-pisarnice: opcina-majur@sk.htnet.hr

Nadležnim tijelima je omogućeno dostavljanje pisanog očitovanja na prijedlog izmjena i dopuna Plana na gore navedenu adresu zaključno do 30.04.2026., s napomenom da ukoliko do određenog roka ne dostave pisana očitovanja, smatrat će se da nemaju primjedbi.

Napomenuto je da Prijedlozi i primjedbe koje nisu dostavljene u utvrđenom roku i nisu čitko napisane s imenom i prezimenom te adresom pošiljatelja neće se uzeti u obzir u pripremi Izvješća o javnoj raspravi.

Napomenuto je da sve dodatne informacije mogu se dobiti u kod nositelja izrade putem e-maila: ili na adresi: Sisačko-moslavačka županija, Općina Majur, Jedinstveni upravni odjel, Majur, Kolodvorska 5.

U tijeku 1. ponovne javne rasprave mišljenja o prijedlogu plana dostavila su sljedeća javnopravna tijela:

Zavod za prostorno uređenje Sisačko – Moslavačke županije je na javnom izlaganju prijedloga plana iznio sljedeće primjedbe na prijedlog plana:

1. Planirani plinovod Sisak – Sunja – Hrvatska Kostajnica u prijedlogu plana ucrtan je kao Plinovod s pripadajućim građevinama i uređajima - planirano s kodom IS-3-1-2304. Planirani plinovod je državnog značaja i treba mu dodijeliti kod Plinovod državnog značaja uključivo terminal, prihvatno-otpremna i/ili mjerno-regulacijska (redukcijska) stanica tehnološki povezana s tim cjevovodom - planirano IS-3-1-1302.
2. U vlastitu oznalu za biciklističke staze treba upisati „planirane biciklističke staze“.
3. Na željezničkoj pruzi za regionalni promet R102 - Sunja – Volinja – Državna granica – (Dobrljin) ucrtani su svi kolosijeci u kolodvoru Majur. Potrebno je brisati sporedne kolosijeke i zadržati samo glavni kolosijek.
4. U sloju 3.2.1. Tlo potrebno je prikazati evidentirane pojave geohazarda (vrtače, klizišta, likvefakcije) sukladno dokumentu:
Studija o seizmički induciranim efektima Petrinjske potresne serije 2020-2021 – preliminarna identifikacija rizika; Knjiga 1 Kartografski podaci o likvefakciji, klizištima, podzemnoj vodi i urušnim vrtačama u GIS-u kao tematski slojevi prirodnih ograničenja vezanih uz tlo za primjenu u prostornom planiranju
U odredbe za provedbu uključiti mjere i posebne uvjete određene studijom u poglavlju 3. Primjena tematskih slojeva u prostornom planiranju

Izrađivač plana je preuzeo obavezu ispravljanja navedenih nedostataka u prijedlogu plana.

U tijeku 1. ponovne javne rasprave nisu dostavljeni zahtjevi/prijedlozi/primjedbe građana, pravnih osoba s područja Općine i drugih korisnika prostora.

Zaključak

Javna rasprava je provedena sukladno Zakonu o prostornom uređenju (NN 153/13, 65/17, 114/18 39/19, 98/19 i 67/23).

Predlaže se Načelnici Općine da donese Zaključak o utvrđivanju konačnog prijedloga plana.

PROČELNICA

Sanja Pranjić, bacc.oec.

Prilozi:

- Zaključak o utvrđivanju prijedloga prostornog plana (za 1. ponovnu javnu raspravu)
- Objava 1. ponovne javne rasprave na mrežnoj stranici Ministarstva
- Dokaz o objavi - isječak iz zaslona mrežne stranice Općine
- Dokaz o objavi - isječak iz dnevnog tiska
- Posebna obavijest o 1. ponovnoj javnoj raspravi za javnopravna tijela
- Zapisnik javnog izlaganja



REPUBLIKA HRVATSKA
Sisačko-moslavačka županija
Općina Majur
Općinska načelnica

Na temelju članka 95. i članka 96. Zakona o prostornom uređenju (Narodne novine broj 153/13, 65/17, 114/18, 39/19, 98/19 i 67/23), u daljnjem tekstu: Zakon, Općinska načelnica po službenoj dužnosti donosi

ZAKLJUČAK

o utvrđivanju Prijedloga izmjene i dopune Prostornog plana uređenja Općine Majur (za 1. ponovnu javnu raspravu)

I.

Na temelju Nacrta prijedloga izmjene i dopune Prostornog plana uređenja Općine Majur (za 1. ponovnu javnu raspravu) koji je Nositelj izrade zaprimio pod KLASA: 350-03/24-37/1, URBROJ: 2176-14-04-26-41 od 14.04.2026. **utvrđuje se Prijedlog izmjene i dopune Prostornog plana uređenja Općine Majur (za 1. ponovnu javnu raspravu)** u daljnjem tekstu: Prijedlog Plana (za 1. ponovnu javnu raspravu).

II.

Sastavni je dio ovog zaključka je Elaborat Prijedloga Plana (za 1. ponovnu javnu raspravu), te Sažetak za javnost prijedloga prostornog plana (za 1. ponovnu javnu raspravu).

Elaborat Prijedloga Plana (za 1. ponovnu javnu raspravu) sadrži:

- *tekstualni dio prostornog plana – Odredbe za provedbu (za 1. ponovnu javnu raspravu)*
- *grafički dio prostornog plana (za 1. ponovnu javnu raspravu) – kartografske prikaze:*
 - 1.1. *Namjena prostora*
 - 1.2. *Građevinska područja*
 - 1.3. *Provedba prostornog plana*
 - 2.1. *Prometni sustav*
 - 2.2. *Komunikacijski sustav*
 - 2.3. *Energetski sustav*
 - 2.4. *Vodnogospodarski sustav*
 - 3.1. *Posebne vrijednosti*
 - 3.2. *Posebna ograničenja i posebni načini korištenja*
- *Obrazloženje prostornog plana (za 1. ponovnu javnu raspravu)*

III.

O Prijedlogu Plana iz točke I. ovog Zaključka, Jedinstveni upravni odjel kao Nositelj izrade plana, provest će postupak javne rasprave (1. ponovne) u skladu sa Zakonom.

Javna rasprava (1. ponovna) traje od 23.04.2026., do zaključno s danom 30.04.2026.

Početak javnog uvida u Prijedlog Plana je 23.04.2026., a završetak 30.04.2026. Javni uvid u Prijedlog Plana moguć je na lokaciji: Općina Majur, Majur, Kolodvorska 5, od 8:00 do 14:00 sati.

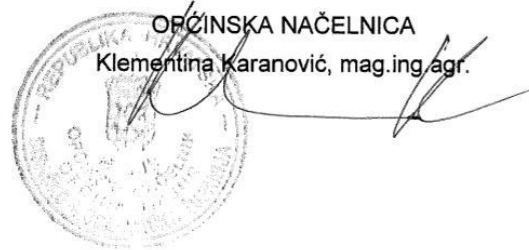
Javno izlaganje o Prijedlogu Plana održat će se dana 23.04.2026. na lokaciji: Općina Majur, Majur, Kolodvorska 5, 12,00 sati.

IV.

Ovaj zaključak stupa na snagu danom donošenja.




KLASA: 350-02/25-02/2
URBROJ: 2176-14-03-26-43
Majur, 14.4.2026.

OPĆINSKA NAČELNICA
Klementina Karanović, mag.ing.agr.

The image shows a circular official stamp of the Municipality of Majur, with the text 'OPĆINSKA NAČELNICA' and 'Klementina Karanović, mag.ing.agr.' printed next to it. A handwritten signature in black ink is written over the stamp and extends to the right.



Informacije o javnim raspravama

 Ispiši stranicu
 Podijeli na Facebooku
 Podijeli na Twitteru

16.04.2026. - Informacija o javnoj raspravi o Prijedlogu Urbanističkog plana uređenja područja "Žarkovice" u Nedelišću, Općina Nedelišće

16.04.2026. | pdf (252kb)

16.04.2026. - Informacija o javnoj raspravi o Prijedlogu Urbanističkog plana uređenja "Cestica - Radovec", Općina Cestica

16.04.2026. | pdf (252kb)

15.04.2026. - Informacija o javnoj raspravi o Prijedlogu Urbanističkog plana uređenja „Zona zapad“ i Strateške studije utjecaja na okoliš za Urbanistički plana uređenja „Zona zapad“, Grad Jastrebarsko

15.04.2026. | pdf (888kb)

15.04.2026. - Informacija o javnoj raspravi o Prijedlogu stavljanja izvan snage Detaljnog plana uređenja Sokolane u Kaštel Sućurcu

15.04.2026. | pdf (165kb)

15.04.2026. - Informacija o 1. ponovnoj javnoj raspravi o Prijedlogu izmjene i dopune Prostornog plana uređenja Općine Đurmanec

15.04.2026. | pdf (251kb)

15.04.2026. - Informacija o javnoj raspravi o Prijedlogu izmjene i dopune Prostornog plana uređenja Općine Majur (1. ponovna javna rasprava)

15.04.2026. | pdf (267kb)

15.04.2026. - Informacija o javnoj raspravi o Prijedlogu izmjene i dopune Prostornog plana uređenja Općine Kravarsko (1. ponovna javna rasprava)

15.04.2026. | pdf (267kb)

15.04.2026. - Informacija o javnoj raspravi o Prijedlogu Urbanističkog plana uređenja gospodarske zone "Pušćine - Gornji Kuršanec", Općina Nedelišće

15.04.2026. | pdf (266kb)

15.04.2026. - Informacija o javnoj raspravi o Prijedlogu Urbanističkog plana uređenja područja "Kozar" u Gornjem Hrašćanu, Općina Nedelišće

15.04.2026. | pdf (266kb)


14.04.2026. - Informacija o javnoj raspravi o Prijedlogu Urbanističkog plana uređenja gospodarske zone "Goričica", Općina Nedelišće

14.04.2026. | pdf (251kb)

opcina-majur.hr/objava-ponovljene-javne-rasprave-o-prijedlogu-izmjena-i-dopuna-prostornog-plana-uredjenja-opcine-majur/

OPĆINA MAJUR NASLOVNICA OPĆINA MAJUR OBRASCI I DOKUMENTI INFORMIRANJE KOMUNALNE DJELATNOSTI KONTAKT

Blog - Najnovije vijesti Vi ste ovdje: Dom / Vijesti / OBJAVA PONOVLJENE JAVNE RASPRAVE O PRIJEDLOGU IZMJENA I DOPUNA PROSTORNOG...



OBJAVA PONOVLJENE JAVNE RASPRAVE O PRIJEDLOGU IZMJENA I DOPUNA PROSTORNOG PLANA UREĐENJA OPĆINE MAJUR

20.04.2026 / u Vijesti / od opcina

Objavljuje se ponovljena javna rasprava o Prijedlogu izmjene i dopune Prostornog plana uređenja Općine Majur. Javna rasprava traje od 23.04.2026., do zaključno s danom 30.04.2026.


Početak javnog uvida u Prijedlog Plana je 23.04.2026., a završetak 30.04.2026. Javni uvid u Prijedlog Plana moguć je na lokaciji: Općina Majur, Kolodvorska 5, Majur, od 8:00 do 14:00 sati.

Javno izlaganje o Prijedlogu Plana održat će se dana 23.04.2026. na lokaciji: Općina Majur, Kolodvorska 5, Majur, 12:00 sati.

PRETRAGA
Traži

PRIJEVOZ
Prijavi se

VIRTUALNI ASISTENT OPĆINE MAJUR





REPUBLIKA HRVATSKA
Sisačko-moslavačka županija
Općina Majur Jedinствени upravni odjel

KLASA: 350-03/24-37/1
URBROJ: 2176-14-04-26-44
Majur, 15.04.2026.

Na temelju članka 96. Zakona o prostornom uređenju (Narodne novine broj 153/13, 65/17, 114/18, 39/19, 98/19 i 67/23) nadležno tijelo: Sisačko-moslavačka županija, Općina Majur, Jedinствени upravni odjel, u daljnjem tekstu: Nositelj izrade objavljuje

JAVNU RASPRAVU

o Prijedlogu izmjene i dopune Prostornog plana uređenja Općine Majur (1. ponovna javna rasprava)

1. Objavljuje se 1. ponovna javna rasprava o Prijedlogu izmjene i dopune Prostornog plana uređenja Općine Majur, u daljnjem tekstu: Prijedlog Plana, sukladno Zaključku o utvrđivanju Prijedloga izmjene i dopune Prostornog plana uređenja Općine Majur (za 1. ponovnu javnu raspravu), KLASA: 350-03/24-37/1, URBROJ: 2176-14-04-26-43 od 14.04.2026..
2. Javna rasprava traje od 23.04.2026., do zaključno s danom 30.04.2026.
3. Početak javnog uvida u Prijedlog Plana je 23.04.2026., a završetak 30.04.2026. Javni uvid u Prijedlog Plana moguć je na lokaciji: Općina Majur, Majur, Kolodvorska 5, od 8:00 do 14:00 sati.
4. Javno izlaganje o Prijedlogu Plana održat će se dana 23.04.2026. na lokaciji: Općina Majur, Majur, Kolodvorska 5, 12,00 sati.
5. Prijedlog Plana objavljen je na web stranici Nositelja izrade: <https://opcina-majur.hr/>, te Informacijskom sustavu prostornoga uređenja: <https://ispu.mgipu.hr/>
6. Prijedlozi i primjedbe na Prijedlog Plana mogu se za vrijeme trajanja javne rasprave:
 - upisati u Knjigu primjedbi tijekom javnog uvida
 - upisati u Zapisnik s javnog izlaganja za vrijeme trajanja javnog izlaganja
 - uputiti u pisanom obliku zaključno s danom 30.04.2026. na adresu: Sisačko-moslavačka županija, Općina Majur, Jedinствени upravni odjel Majur, Kolodvorska 5 HR-44430 Majur
 - uputiti putem e-pisarnice: opcina-majur@sk.htnet.hr zaključno s danom 30.04.2026.
7. Nadležna tijela dostavljaju pisano očitovanje na Prijedlog Plana na gore navedenu adresu zaključno s danom 30.04.2026. Ukoliko do određenog roka ne dostave pisana očitovanja, smatrat će se da nemaju primjedbi.
8. Prijedlozi i primjedbe koji nisu dostavljeni u utvrđenom roku i nisu čitko napisani s imenom i prezimenom te adresom pošiljatelja neće se uzeti u obzir u pripremi Izvješća o javnoj raspravi.

PROČELNICA
Sanja Pranjic, bacc.oec.



REPUBLIKA HRVATSKA
Sisačko-moslavačka županija
Općina Majur
Jedinstveni upravni odjel
KLASA: 350-03/24-37/1
URBROJ: 2176-14-04-26-49
Majur, 15.04.2026.

PREMA DOSTAVNOJ LISTI

PREDMET: Postupak izrade i donošenja izmjene i dopune Prostornog plana uređenja Općine Majur
- posebna obavijest o 1. ponovnoj javnoj raspravi, dostavlja se

Temeljem odredbe članka 97. Zakona o prostornom uređenju (Narodne novine broj 153/13, 65/17, 114/18, 39/19, 98/19 i 67/23), u daljnjem tekstu: Zakon obavještavamo vas da nositelj izrade: Sisačko-moslavačka županija, Općina Majur, Jedinstveni upravni odjel, u daljnjem tekstu: Nositelj izrade provodi

JAVNU RASPRAVU (1. ponovnu javnu raspravu)

o Prijedlogu izmjene i dopune Prostornog plana uređenja Općine Majur, u razdoblju:
od 23.04.2026. do zaključno s danom 30.04.2026.

Javni uvid u Prijedlog izmjene i dopune Prostornog plana uređenja Općine Majur omogućen je u vremenu održavanja javne rasprave, odnosno svaki radni dan u razdoblju od 23.04.2026. do zaključno s danom 30.04.2026., na lokaciji: Općina Majur, Majur, Kolodvorska 5, od 8:00 do 14:00 sati.

Na javnom uvidu bit će izložen elaborat Prijedloga izmjene i dopune Prostornog plana uređenja Općine Majur koji sadrži Odredbe za provedbu, Grafički dio, Obrazloženje i Sažetak za javnost.

Za vrijeme trajanja javne rasprave elaborat Prijedloga izmjene i dopune Prostornog plana uređenja Općine Majur, bit će dostupan na mrežnim stranicama Nositelja izrade: <https://opcina-majur.hr/>.

U okviru javne rasprave održat će se jedno javno izlaganje o Prijedlogu izmjene i dopune Prostornog plana uređenja Općine Majur dana 23.04.2026., na lokaciji: Općina Majur, Majur, Kolodvorska 5, 12,00 sati.

Tekst Objave javne rasprave objavit će prije početka javne rasprave:

- u dnevnom tisku
- na mrežnim stranicama ministarstva nadležnog za prostorno uređenje
- na mrežnim stranicama jedinice lokalne samouprave, tj. Nositelja izrade: <https://opcina-majur.hr/>.

U skladu s člankom 101. Zakona, javnopravno tijelo koje je dalo, odnosno trebalo dati zahtjeve za izradu prostornog plana u javnoj raspravi sudjeluje davanjem mišljenja o prihvaćanju tih zahtjeva, odnosno mišljenja o primjeni posebnog propisa i/ili dokumenta koji je od utjecaja na prostorni plan, u daljnjem tekstu: Mišljenje javnopravnog tijela.

KLASA: 350-03/24-37/1, URBROJ: 2176-14-04-26-49

Stranica 1 od 4

ID: 127

Ova elektronička isprava potpisana je kvalificiranim elektroničkim potpisom sukladno EU uredbi 910/2014/EU (eIDAS Regulation), a isti je vidljiv na posljednjoj nenumeriranoj stranici. Izvor pouzdanosti je European Union Trusted Lists (<https://esignature.ec.europa.eu/efda/tl-browser/>). U potpis je ugrađen vremenski pečat, te je omogućen za LTV.

Mišljenje javnogopravnog tijela dostavlja se na adresu Nositelja izrade:

Sisačko-moslavačka županija, Općina Majur, Jedinствeni upravni odjel
Majur, Kolodvorska 5
HR-44430 Majur

i na adresu elektroničke pošte putem e-pisarnice: opcina-majur@sk.htnet.hr.

Mišljenje javnogopravnog tijela, pozvani ovom posebnom obavijesti mogu dostaviti u vrijeme trajanja javne rasprave do zaključno s danom 30.04.2026.

Ukoliko Mišljenje javnogopravnog tijela nije dostavljeno za vrijeme trajanja javne rasprave u roku navedenom u Objavi, smatra se da je mišljenje dano i da je u skladu s danim zahtjevima, odnosno s posebnim propisima iz njihove nadležnosti.

U Mišljenju javnogopravnog tijela ne mogu se postavljati novi ili drukčiji uvjeti od onih koji su dani u zahtjevima za izradu nacrtu prostornog plana.

Mišljenje javnogopravnog tijela prema kojemu određeni dio prijedloga prostornog plana nije u skladu sa zahtjevima javnogopravnog tijela mora biti obrazloženo. U suprotnom Nositelj izrade nije dužan takvo mišljenje razmatrati.

Ako Mišljenje javnogopravnog tijela nije dostavljeno u roku, smatra se da je mišljenje dano i da je prijedlog prostornog plana izrađen u skladu s danim zahtjevima, odnosno s posebnim propisom i/ili dokumentom koji je od utjecaja na prostorni plan.

Mišljenja, suglasnosti, odobrenja i drugi akti javnogopravnih tijela koji se prema posebnim propisima moraju pribaviti u postupku izrade i donošenja prostornog plana smatraju Mišljenjem javnogopravnog tijela propisanog člankom 101. stavka 1. Zakona.

PROČELNICA

Sanja Pranjić, bacc.oec.

DOSTAVITI:

1. Prema dostavnoj listi

DOSTAVNA LISTA:

1. Sisačko-moslavačka županija, Upravni odjel za poljoprivredu, ruralni razvoj, zaštitu okoliša i prirode, Odsjek za zaštitu okoliša i prirode, HR-44000 Sisak, Rimska 28
2. Županijska uprava za ceste Sisačko-moslavačke županije, HR-44000 Sisak, Antuna Cuvaja 16
3. HŽ INFRASTRUKTURA d.o.o., Sektor za razvoj, pripremu i provedbu investicija i EU fondova, HR-10000 Zagreb, Mihanovićeve ulica 12
4. Hrvatske vode, VGO za srednju i donju Savu, HR-35000 Slavonski Brod, Šetalište braće Radića 22
5. Hrvatske šume d.o.o., Uprava šuma Podružnica Sisak, HR-44000 Sisak, Josipa Runjanina 12
6. Ministarstvo unutarnjih poslova, Ravnateljstvo civilne zaštite, Područni ured civilne zaštite Zagreb, Služba civilne zaštite Sisak, Odjel inspekcije, HR-44000 Sisak, Ivana Kukuljevića Sakcinskog 24
7. Ministarstvo unutarnjih poslova, Ravnateljstvo civilne zaštite, Sektor za inspekcijske poslove, HR-10000 Zagreb, Ilica 335
8. Ministarstvo gospodarstva i održivog razvoja, Uprava vodnoga gospodarstva i zaštite mora, HR-10000 Zagreb, Ulica grada Vukovara 220
9. Ministarstvo gospodarstva i održivog razvoja, Uprava za zaštitu prirode, HR-10000 Zagreb, Radnička cesta 80
10. Ministarstvo gospodarstva i održivog razvoja, Uprava za procjenu utjecaja na okoliš i održivo gospodarenje otpadom, HR-10000 Zagreb, Radnička cesta 80
11. Ministarstvo mora, prometa i infrastrukture, Uprava za željezničku infrastrukturu i promet, Sektor za željezničku infrastrukturu, HR-10000 Zagreb, Prisavlje 14
12. Ministarstvo mora, prometa i infrastrukture, Uprava za cestovni promet, cestovnu infrastrukturu i inspekciju, Sektor cestovne infrastrukture, HR-10000 Zagreb, Prisavlje 14
13. Ministarstvo obrane, Uprava za materijalne resurse, Sektor za vojnu infrastrukturu i zaštitu okoliša, Služba za vojno graditeljstvo i energetska učinkovitost, HR-10000 Zagreb, Trg kralja Petra Krešimira IV 1
14. Ministarstvo turizma i sporta, Uprava za sport, HR-10000 Zagreb, Prisavlje 14
15. Ministarstvo kulture i medija, uprava za zaštitu kulturne baštine, Područna konzervatorska služba Sisak, HR-44000 Sisak, Ulica S. S. Kranjčevića 16
16. PLINACRO d.o.o., HR-10000 Zagreb, Savska cesta 88a
17. Općina Sunja, HR-44210 Sunja, Trg kralja Tomislava 3
18. Grad Hrvatska Kostajnica, HR-44430 Hrvatska Kostajnica, Trg kralja Tomislava 2B
19. Općina Donji Kukuruzari, HR-44431 Donji Kukuruzari, Donji Kukuruzari 54
20. Hrvatski operator prijenosnog sustava d.d., Sektor za razvoj, priključenja, izgradnju i upravljanje imovinom, HR-10000 Zagreb, Kupska 4
21. HEP-Operator distribucijskog sustava d.o.o., Elektra Sisak, HR-44000 Sisak, Tomislavova 42
22. Hrvatske ceste d.o.o., Sektor za održavanje i promet, Poslovna jedinica Zagreb, Tehnička ispostava Sisak, HR-44000 Sisak, Lađarska ulica 28c
23. Hrvatska regulatorna agencija za mrežne djelatnosti, HR-10110 Zagreb, Ulica Roberta Frangeša Mihanovića 9
24. Ministarstvo poljoprivrede, Uprava šumarstva, lovstva i drvne industrije, HR-10000 Zagreb, Planinska ulica 2a
25. Ministarstvo poljoprivrede, Uprava za poljoprivredno zemljište, biljnu proizvodnju i tržište, HR-10000 Zagreb, Ulica grada Vukovara 78
26. VODE BANOVINI d.o.o., HR-44250 Petrinja, Braće Hanžek 19
27. Odašiljači i veze d.o.o., HR-10000 Zagreb, Ulica grada Vukovara 269

KLASA: 350-03/24-37/1, URBROJ: 2176-14-04-26-49

Stranica 3 od 4

ID: 127

Ova elektronička isprava potpisana je kvalificiranim elektroničkim potpisom sukladno EU uredbi 910/2014/EU (eIDAS Regulation), a isti je vidljiv na posljednjoj nenumeriranoj stranici. Izvor pouzdanosti je European Union Trusted Lists (<https://esignature.ec.europa.eu/efda/tl-browser/>). U potpis je ugrađen vremenski pečat, te je omogućen za LTV.

KLASA: 350-03/24-37/1, URBROJ: 2176-14-04-26-52

Stranica 11 od 16

ID: 127

Ova elektronička isprava potpisana je kvalificiranim elektroničkim potpisom sukladno EU uredbi 910/2014/EU (eIDAS Regulation), a isti je vidljiv na posljednjoj numeriranoj stranici. Izvor pouzdanosti je European Union Trusted Lists (<https://esignature.ec.europa.eu/efda/tl-browser/>). U potpis je ugrađen vremenski pečat, te je omogućen za LTV.

28. PPS MAJUR d.o.o., HR-44430 Majur, Žrtava Domovinskog rata 23
29. Zavod za prostorno uređenje Sisačko-moslavačke županije, HR-44000 Sisak, Ulica Silvija Strahimira Kranjčevića 16





REPUBLIKA HRVATSKA
Sisačko-moslavačka županija
Općina Majur
Jedinstveni upravni odjel
KLASA: 350-03/24-37/1
URBROJ: 2176-14-04-26-51
Majur, 23.04.2026.

ZAPISNIK

sastavljen dana 23.04.2026. u postupku izrade izmjene i dopune Prostornog plana uređenja Općine Majur.

Sukladno članku 124. i 128. Zakona o prostornom uređenju („Narodne novine“, broj 155/25) dana 23.04.2026. na lokaciji: Općina Majur, Majur, Kolodvorska 5, u 12,00 sati održano je javno izlaganje o prijedlogu izmjene i dopune Prostornog plana uređenja Općine Majur (1. ponovljena javna rasprava) te je o tome sastavljen Zapisnik.

Nazočni: Klementina Karanović, Načelnica Općine Majur
Ivan Talijan, Zavod za prostorno uređenje Sisačko-moslavačke županije
Ivan Mucko, Arhitektonski atelier deset d.o.o.

Na javnom izlaganju Ivan Talijan je iznio slijedeće primjedbe Zavoda za prostorno uređenje Sisačko-moslavačke županije na prijedlog plana:

1. Planirani plinovod Sisak – Sunja – Hrvatska Kostajnica u prijedlogu plana ucrtan je kao Plinovod s pripadajućim građevinama i uređajima - planirano s kodom IS-3-1-2304. Planirani plinovod je državnog značaja i treba mu dodijeliti kod Plinovod državnog značaja uključivo terminal, prihvatno-otpremna i/ili mjerno-regulacijska (redukcijska) stanica tehnološki povezana s tim cjevovodom - planirano IS-3-1-1302.
2. U vlastitu oznalu za biciklističke staze treba upisati „planirane biciklističke staze“.
3. Na željezničkoj pruzi za regionalni promet R102 - Sunja – Volinja – Državna granica – (Dobrljin) ucrtani su svi kolosijeci u kolodvoru Majur. Potrebno je brisati sporedne kolosijeke i zadržati samo glavni kolosijek.
4. U sloju 3.2.1. Tlo potrebno je prikazati evidentirane pojave geohazarda (vrtače, klizišta, likvefakcije) sukladno dokumentu:

KLASA: 350-03/24-37/1, URBROJ: 2176-14-04-26-51

Stranica 1 od 2

ID: 127

Ova elektronička isprava potpisana je kvalificiranim elektroničkim potpisom sukladno EU uredbi 910/2014/EU (eIDAS Regulation), a isti je vidljiv na posljednjoj nenumeriranoj stranici. Izvor pouzdanosti je European Union Trusted Lists (<https://esignature.ec.europa.eu/efda/tl-browser/>). U potpis je ugrađen vremenski pečat, te je omogućen za LTV.

Studija o seizmički induciranim efektima Petrinjske potresne serije 2020-2021 – preliminarna identifikacija rizika; Knjiga 1 Kartografski podaci o likvefakciji, klizištima, podzemnoj vodi i urušnim vrtačama u GIS-u kao tematski slojevi prirodnih ograničenja vezanih uz tlo za primjenu u prostornom planiranju

U odredbe za provedbu uključiti mjere i posebne uvjete određene studijom u poglavlju 3. Primjena tematskih slojeva u prostornom planiranju

Izrađivač plana je preuzeo obavezu ispravljanja navedenih nedostataka u prijedlogu plana.

Javno izlaganje je završeno u 13.00 sati.

PROČELNICA

Sanja Pranjić, bacc.oec.

