





TUMAČ PLANSKOG ZNAKOVLJA



[OB-1-1] Obuhvat prostornog plana




[OB-1-1-3001] Obuhvat prostornog plana

[IS-4-1] Vodoopskrba i drugo korištenje voda

 [IS-4-1-2001] Vodoopskrbni cjevovod područnog (regionalnog) značaja s pripadajućim građevinama i uređajima
 [IS-4-1-3001] Vodoopskrbni cjevovod s pripadajućim građevinama i uređajima

 [IS-4-1-3002] Vodoopskrbni cjevovod s pripadajućim građevinama i uređajima - planirano
 [IS-4-1-3202] (VV) Vodna građevina za vodoopskrbu - planirano

[IS-4-2] Otpadne i oborinske vode

 [IS-4-2-3002] Cjevovod za javnu odvodnju s pripadajućim građevinama i uređajima - planirano



[IS-4-2-3104] (Op) Uređaj za pročišćavanje otpadnih voda - planirano

[IS-4-3] Uređenje vodotoka i voda



[IS-4-3-3102] (UV) Brana s akumulacijom i/ili retencijskim prostorom s pripadajućim građevinama i uređajima - planirano

[IS-4-4] Melioracijska odvodnja

Naziv prostornog plana:

Prostorni plan uređenja Općine Majur

Naziv kartografskog prikaza prostornog plana:

2.4. Vodnogospodarski sustav

Mjerilo prikaza:

1:25000

Vrsta postupka:

Postupak izrade i donošenja izmjene i dopune prostornog plana

Faza izrade plana:

Prijedlog prostornog plana za 1. ponovnu javnu raspravu

Oznaka revizije plana:

Odluka o izradi prostornog plana:

Odluka o izradi izmjene i dopune Prostornog plana uređenja Općine Majur (Službene novine Općine Majur broj 6/2024)

Javna rasprava:

Javna rasprava provođena je od 09.02.2026. do zaključno s danom 16.02.2026. Prva ponovna javna rasprava provodi se od 23.04.2026. do zaključno s danom 30.04.2026.

Javni uvid:

od 23.04.2026. godine do 30.04.2026. godine, na lokaciji: Općina Majur, Majur, Kolodvorska 5, od 8:00 do 14:00 sati

Javno izlaganje:

dana 23.04.2026. godine, na lokaciji: Općina Majur, Majur, Kolodvorska 5, 12,00 sati

Nositelj izrade prostornog plana:

Sisačko-moslavačka županija, Općina Majur
Jedinstveni upravni odjel

Odgovorna osoba nositelja izrade:

PROČELNICA
Sanja Pranjić bacc.oec.

Tijelo koje donosi prostorni plan:

Sisačko-moslavačka županija, Općina Majur
Općinsko vijeće

Predsjednik tijela koje donosi prostorni plan:

PREDSJEDNIK OPĆINSKOG VIJEĆA
Milan Živković

Stručni izrađivač prostornog plana:

ARHITEKTONSKI ATELIER DESET d.o.o.
Zagreb, Ulica kneza Mislava 15
OIB: 62717654698

Odgovorna osoba stručnog izrađivača:

DIREKTOR
Ivan Mucko dipl.ing.arh.

Odgovorni voditelj izrade:

Ivan Mucko dipl.ing.arh.

Stručni tim:

Naziv prostornog plana:

Prostorni plan uređenja Općine Majur

Naziv kartografskog prikaza prostornog plana:

2.4. Vodnogospodarski sustav

Mjerilo prikaza:

1:25000

Vrsta postupka:

Postupak izrade i donošenja izmjene i dopune prostornog plana

Faza izrade plana:

Prijedlog prostornog plana za 1. ponovnu javnu raspravu

Oznaka revizije plana:

Prostor za digitalni potpis

Odgovorna osoba nositelja izrade:

PROČELNICA

Sanja Pranjić bacc.oec.

Odgovorna osoba stručnog izrađivača:

DIREKTOR

Ivan Mucko dipl.ing.arh.

Odgovorni voditelj izrade:

Ivan Mucko dipl.ing.arh.