





Tumač oznaka:

-  DVD MAJUR
-  granice Općine Majur
- stupanj opasnosti od šumskog požara
-  mala
-  srednja



Mjerilo 1 : 50 000

OPĆINA MAJUR - PROCJENA UGROŽENOSTI OD POŽARA I TEHNOLOŠKE EKSPLOZIJE I PLAN ZAŠTITE OD POŽARA

Prilog 8. Grafički prikaz opasnosti od šumskih požara na području Općine Majur

Izvor podataka: Ministarstvo poljoprivrede, Uprava šumarstva, lovstva i drvne industrije

Podloga: TK 1 : 25 000 Državna geodetska uprava, <https://geoportal.dgu.hr/services/tk/wms>

Izrađivač: Eko-monitoring d.o.o.

Broj teh. dn.: 1381-1-22-PUP

Datum: siječanj 2023.



HRVATSKA
KOSTAJNICA